Utca neve	
Csomópont jele	


1:500
1:100
109
108
107
106
105
104
103
102
101
100
99
98
97
96
95
94
93
92
91
90
89
88
87
86
MÁSZ 106.25 mBf
LNV 106.11 mBf
101,15 mBf. vízszint 2021.02.16
100,69 mBf. vízszint 2021.08.09.
LKV 97,45 mBf.
Homokos iszap, agyag
Homokos iszap, agyag

Terepszint [m.B.f.]	
Takarás [m]	
Csőtető [m.B.f.]	
Leásás mélysége [m]	
Szelvény [m]	
Lejtés [‰]	
Épül összesen	


0443/5
MÁSZ 106.25 mBf
LNV 106.11 mBf
124.03
HAJÓZÁSI ÚTVONAL
3.41
Oligocén agyagrétegek
Oligocén agyagrétegek

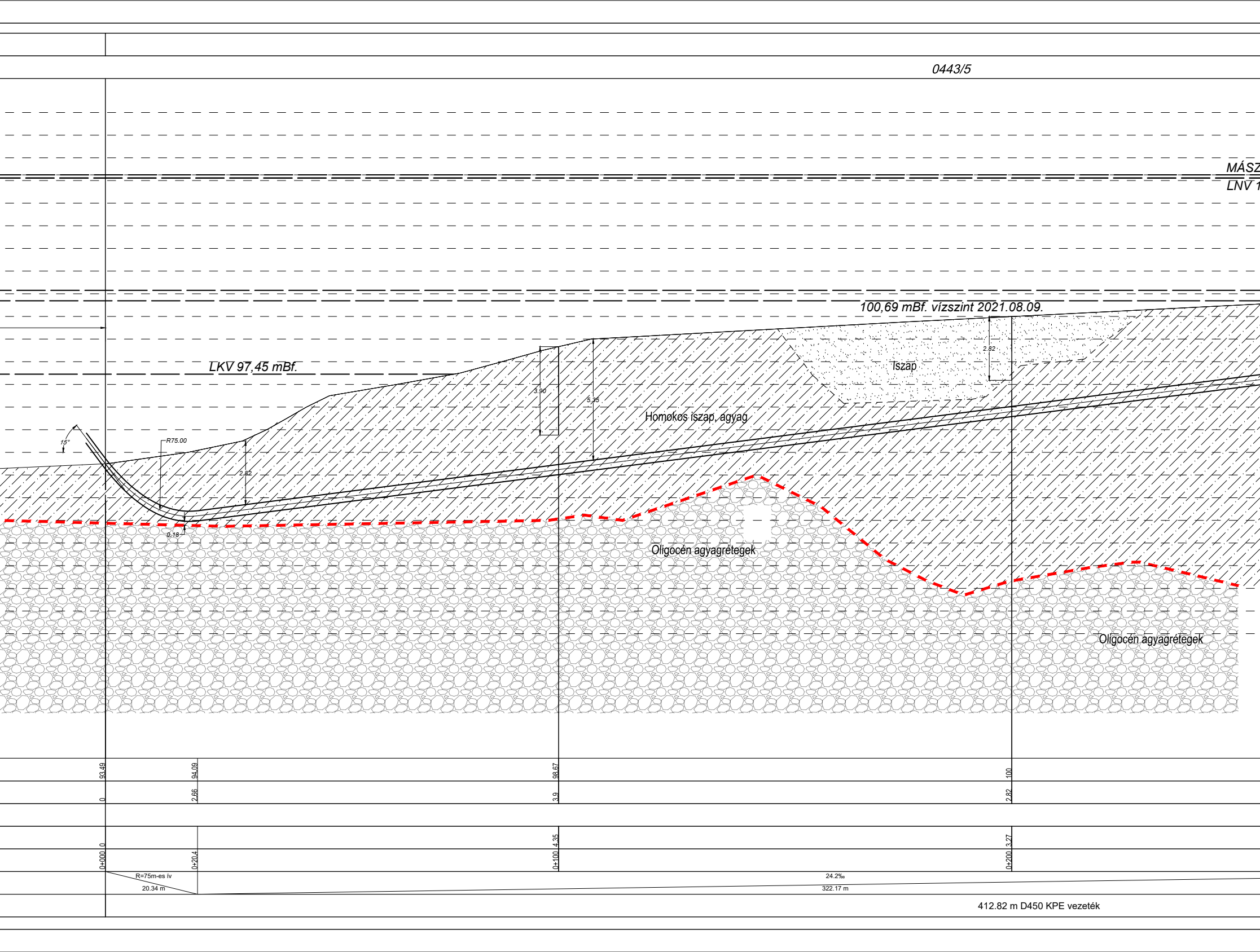
0443/5
MÁSZ
LNV 1
100,69 mBf. vízszint 2021.08.09.
LKV 97,45 mBf.
2.82
Iszap
3.90
5.35
Homokos iszap, agyag
15°
R75.00
2.82
0.18
Oligocén agyagrétegek
Oligocén agyagrétegek
93.49
94.09
98.67
100
0
2.66
3.9
2.82
0
4.35
3.27
0+000
0+20.4
0+100
0+200
R=75m-es ív
20.34 m
24.2‰
322.17 m
412.82 m D450 KPE vezeték

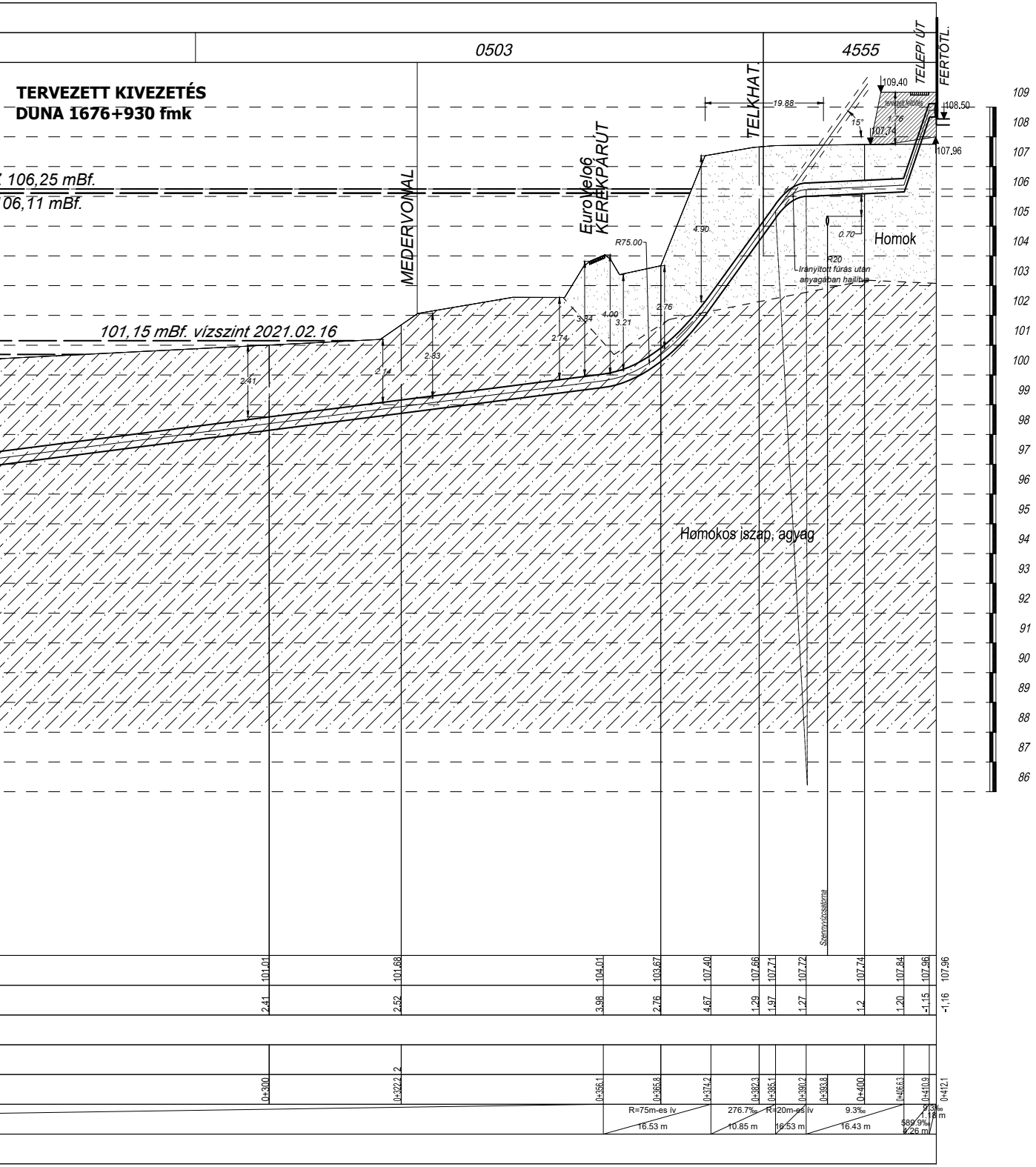
0503
4555
TELEPI ÚT
FERTŐTL.
TERVEZETT KIVEZETÉS
DUNA 1676+930 fmk
106,25 mBf.
06,11 mBf.
101,15 mBf. vízszint 2021.02.16
MEDERVONAL
EuroVelo6
KERÉKPÁRÚT
TELKHAT.
19.88
15°
109.40
108,50
107,74
107,96
1.76
tervezett feltöltés
R75.00
R20
Irányított fúrás után
anyagában hajlítva
4.90
0.70
Homok
Homokos iszap, agyag
3.84
4.00
3.21
2.76
2.74
2.83
2.14
2.41
Szennyvízcsatorna
109
108
107
106
105
104
103
102
101
100
99
98
97
96
95
94
93
92
91
90
89
88
87
86
101.01
101.68
104.01
103.67
107.40
107.66
107.71
107.72
107.74
107.84
107.96
107.96
2.41
2.52
3.98
2.76
4.67
1.29
1.97
1.27
1.2
1.20
-1.15
-1,16
0+300
0+322.2
0+356.1
0+365.8
0+374.2
0+382.3
0+385.1
0+390.2
0+393.8
0+400
0+406.3
0+410.9
0+412.1
R=75m-es ív
16.53 m
276.7‰
10.85 m
R=20m-es ív
16.53 m
9.3‰
16.43 m
589.9‰
4.26 m
9.3‰
1.18 m

420x 2200

M=1:500

Tisztított szennyvíz kivezetés hossz-szelvény